

БҮЙРЫҚ

28.02.2019 м.

Астана қаласы

ПРИКАЗ

№ 17-5-6/58

город Астана

О внесении изменений в приказ
Комитета лесного хозяйства и
животного мира Министерства
сельского хозяйства Республики
Казахстан от 25 февраля 2016
года № 58 и 23 мая 2017 года
№171/154

В соответствии с пунктом 4 статьи 45 Закона Республики Казахстан «Об особо охраняемых природных территориях» и пунктом 13 постановления Правительства Республики Казахстан от 7 ноября 2006 года № 1063 для осуществления туристской и рекреационной деятельности и на основании письма Чарынского государственного национального природного парка от 12 февраля 2019 года № 28, **ПРИКАЗЫВАЮ:**

1. Внести в приказ Комитета лесного хозяйства и животного мира от 25 февраля 2016 года № 58 и 23 мая 2017 года №171/154 «Об утверждении паспортов туристских маршрутов Чарынского государственного национального природного парка» следующие изменения:

в паспорте туристских маршрутов Чарынского государственного национального природного парка Комитета лесного хозяйства и животного мира, утвержденном указанным приказом:

в подпункте 2) пункт 3:

«2. по времени действия: Сезонный» слово «сезонный» заменить словом «круглогодичные»

в пункте 6:

«6. Сроки функционирования: Сезонный» слово «сезонный» заменить словом «круглогодичные»

2. Настоящий приказ вводится в действие со дня подписания.

Председатель

К. Рыскельдинов

000886

«Утверждаю»

Председатель

Комитета лесного хозяйства
и животного мира

Министерства сельского хозяйства РК

К. Рыскелдинов

» 14 марта 2019 год



ПАСПОРТ ТУРИСТСКОГО МАРШРУТА

1. Наименование ООПТ:

Республиканское государственное учреждение «Чарынский государственный национальный природный парк»

2. Название маршрута:

Чарынский каньон «Долина замков»

3. Классификация маршрута:

- 1) по виду перемещения: пешеходные, автомобильные, (комбинированные)
- 2) по времени действия: круглый год.
- 3) по форме организации: групповые и индивидуальные;

4. Наименование основных географических пунктов:

КПП- координаты N 4 [redacted]

Вертолетная площадка -координаты N [redacted]

Спуск (перила) -координаты N 4 [redacted]

Смотровая площадка №1 координаты N [redacted]

Смотровая площадка №2 координаты N [redacted]

Места отдыха (Чарынский каньон) координаты N [redacted]

5. Протяженность: 3 км, продолжительность 1 час, 40 минут учитывая остановки.

6. Сроки функционирования маршрута: круглый год.

7. Максимальное количество человек в группе: с чем связано ограничение (вместимостью смотровой площадки, нормами рекреационной нагрузки) Лимит экскурсионных групп на одну неделю или в месяц (рекреационная нагрузка):

Норма рекреационной нагрузки 800 человек в день, 24000 человек в месяц, 288000 человек в год. Не более 50 человек в группе.

8. Допустимые рекреационные нагрузки по различным периодам внутри экскурсионного сезона (в случае необходимости снижение рекреационной нагрузки .в каком то периоде внутри сезона, например чтобы не допустить беспокойства птиц в период выводки птенцов):

На маршруте нет лимитирующих факторов, норма нагрузки сохраняется на весь период.

9. Возможность прохождения тропы без экскурсовода:

Прохождение по маршруту возможно без экскурсовода, если отдыхающих не интересует содержательная сторона экскурсии, отдыхающие должны строго соблюдать правила посещения и следовать только по обозначенной тропе. При этом в обязательном порядке иметь :

- головной убор;
- солнцезащитные очки;
- не скользкую обувь (кроссовки, кеды, спортивную обувь);
- питьевую воду.
- личную аптечку

На маршруте обозначена КПП, вертолетная площадка, смотровая площадка, запретная зона для въезда автомашин, сезонное место отдыха, палаточный лагерь, юрта, место для костра, беседка.

10. Особые правила поведения на тропе

- запрещается повреждать природные объекты, анималаги;
- . Постарайтесь весть мусор (свой и чужой) вынести с троп. За это природа скажет Вам спасибо;
- ничего не бросайте и не сливайте в рек, там тоже есть своя жизнь и дайте ей возможность развиваться в чистой среде;

- не подходить к краю обрыва, не взбираться на скалы во избежание падения, разрушения горных пород, укуса змей, скорпионов и т.д., не подходить близко к реке, не повреждать растительность

- не писать и не рисовать на камнях, деревьях

- запрещается: разводить костры, ставить мангалы, палатки в не установленных мест;

- запрещается: ловить рыбу, беспокоить диких животных, а так же разрушать норы гнезда и муравейники.

- идя по тропе или находясь на остановке, не создайте лишнего шума, зря не кричите. Будете вести себя тихо – увидите и услышите больше;

- берите на память о природе тех мест, что Вы посетили, только фотографии и Ваши воспоминания. Это самое ценное, что природа может Вам подарить;

11. Меры безопасности.

Не сходить с тропы, не подходить к краям обрывов, необходимо соблюдать технику безопасности и меры противопожарной безопасности.

Для безопасного спуска вниз каньона спускаться только по оборудован, специальный спускам;

В целях безопасности;

- установлены предупреждающие знаки;

- на КПП имеется аптечка, теоретический материал по оказанию до врачебной медицинской помощи;

- налажена бесперебойная радиосвязь;

- имеется вертолетная площадка.

12. План прохождения маршрута:


















№	Участки маршрута		Протяженность км	Время движения	Время останово к	№ смотров площадки пунктов фотографи ания
	от	до				
n / n	Чарынский каньон КПП	р. Чарын	3 километра	45мин	60 мин	№1, №2 смотровой площадки
Итого:			3км	45 мин	60 мин	pp

13. Схема маршрута (допускается вклейка типографских изданных карт и схем масштабом не менее 1:200000 с обозначением маршрута).

Схема маршрута показано на прилагаемых чертежах

14. Условные обозначения:

Условные обозначения

-  - Контора парка
-  - Гостевой дом «Шарын»
-  - Начало маршрута
-  - Направление маршрута
-  - КПП
-  - Вертолетная площадка
-  - Смотровая площадка
-  - Запретная зона для въезда автомашин
-  - Сезонное место отдыха
-  - Палаточный лагерь
-  - Юрта
-  - Место для костра
-  - Беседка
-  - Беседка
-  - Конец маршрута
-  - Чарынский каньон
-  - Алматинская трасса

15. Краткая характеристика (описание) маршрута.

Чарынский каньон находится в 195 км от города Алматы в восточном направлении трассы Алматы – Нарынкол. Чтобы добраться до каньона, от развилки по направлениям Алматы – Чунджа, Алматы – Нарынкол сворачиваем в сторону трассы Алматы – Нарынкол и проезжаем до поворота с указателем Чарынский каньон 16 км. Далее съезжаем с трассы на грунтовую дорогу и доезжаем до контрольно-пропускного пункта, расстояние 10 км.

Во время езды по степям в весеннее время можно увидеть красивую цветущую степь, ощутить приятный аромат цветов. Эта нескончаемая степь таит в себе тысяча летнюю историю казахов, которые сражались за свою землю, чтобы защитить свой народ от нашествия джунгаров и т.п. Тропа имеет туристско-экскурсионный характер. Продолжительность маршрута составляет 1 час 40 мин, протяженность 3 км. Во время прохождения маршрута внимание экскурсантов обращается на красоту и величие пирамид, замков, башен, скульптур, созданных рукой природы.

16. Краткое описание объектов осмотра по тропе (маршруту) и на смотровых (обзорных) площадках

«Долина замков» - расположен на разломе земной коры, на высоте 1300 метров над уровнем моря. Высота скал и башен 370 метров. Протяженность каньона длиной 3 км, ширина от 200 до 700 метров. Маршрут по равнинной местности простирается - с запада на восток. Маршрут начинается со спусковой лестницы доходя до русла реки Чарын.

где располагается замечательная поляна и база отдыха для гостей). Там встретят Вас замечательные повара с блюдами национальной кухни, здесь можно ознакомиться с традициями культуры казахов и отдохнуть в юрте. Южный блок сложен породами каменноугольного периода вулканическими лавами и туфами возраст которых около 330 млн. лет. Вблизи разлом расположена Жерловина более молодого вулкана, сложенная плагиоандезитами. Его возраст около 250 млн. лет. Эта жерловина впоследствии была размыта и погружена вместе со всем районом в озеро и перекрыта глинами с прослоями гравия и щебней, которые слагают северный блок. В «Долине замков» хорошо видно как на плагиоандезитах, сильно трещиноватых и выветрелых, сверху лежат слоистые оранжево-серые глины с прослоями и линзами мергелей, гравелитов, песчаников. Возраст этих озерных отложений – неоген, от 10 до 30 млн. лет. Мергель – это смесь извести и глины. Он слагает прослой и жилы в глинах и заполняет трещины в лежащих ниже андезитах. Иногда в жилах можно встретить прозрачные кристаллы- минералы кальцита



Чарынский каньон

Воды размыли глины со щебнем и гравием, и образовался причудливый рельеф – «Долина Замков». Одно из самых экзотических мест отдыха. Уникальные формы размыва и выветривания рельефа перенесут Вас в сказочный мир фантастических скульптур «Долины Замков», где открываются грандиозные виды на каньоны.

Осмотр Чарынского каньона «Долины замков» со смотровой площадки, расположенной сверху, затем спуск в каньон. Прохождение по тропиной сети, внимание экскурсантов обращается на красоту и величие пирамид, замков, башен, скульптур, созданных рукой природы. Возможность увидеть ковыль кунгейский (Красная книга), лук щетинолистный, тильланд Колпаковского (К.К).



17. Краткое описание сложных участков маршрута.

Сложных участков в маршруте нет.

18. Возможные стихийные явления и действия группы при их возникновении.

Основными опасными явлениями при прохождении маршрута являются камнепады и осыпи. Поэтому стоит спускаться только по проверенным, оборудованным тропам. Опасность может представлять и осадки. Во время дождя стоит быть осторожнее на спуске, рекомендуется одевать не скользкую, прочную обувь. При тяжелой ситуации для оказания помощи будут подключены структуры районного акимата, ЧС, с которыми заключены договоры.

19. Рекомендации для текста информационного листка к путевке.

Дирекция Чарынского ГНПП убедительно просит Вас соблюдать меры предосторожности на всем пути следования, а именно

- следовать по маршруту*
- иметь головной убор, солнцезащитные очки, удобную обувь,*
- иметь при себе питьевую воду, пакетик для сбора мусора,*
- желательно иметь фотокамеру, так как Вас ожидают*

неизгладимые впечатления.

20. Благоустройство маршрута

На маршруте имеются деревянные скамейки, для отдыха туристов, на тропе установлены указатели, урны. Возле речки Чарын расположена зона отдыха, оборудованная местами для костра, беседками также имеются юрты и несколько бунгало, сделанные из камыша и дерева.

21. Решение научно-технического совета государственного природного заповедника.

С решением НТС парка №1 от 08.01.2019 года. Было рассмотрено паспорт маршрута и внесено изменение по времени действия от сезонного на круглый год и направить на согласование «Алматинскую областную территориальную инспекцию лесного хозяйства и животного мира» и утверждения в «Комитет лесного хозяйства и животного мира» МСХ РК.

Ответственный за разработку маршрута и оформление паспорта:
Начальник отдела туризма и экологического просвещения - К. Юнусов
Начальник отдела по науке - Ж. Сартбаев
специалист отдела по туризму и экологического просвещения - М. Акрамов

22. Паспорт составлен в 2016 году в 4 экземплярах.

23. Изменения внесены в 2019 году на 1,2,7 страницах

24. Экземпляры паспорта направлены:

1. Алматинскую областную территориальную инспекцию лесного хозяйства и животного мира.

2. Комитет лесного хозяйства и животного мира МСХ РК



М.П. Директор Чарынского ГНПП РГУ А. Ахметов Е. Ахметов
(подпись)

«Согласовано»

М.П.

Руководитель Алматинской областной
территориальной инспекции
лесного хозяйства и животного мира
Т. Б. Мамиев
2019 г.

