

БҮЙРЫҚ

28.02.2019 м.

Астана қаласы

ПРИКАЗ

№ 17-5-6/58

город Астана

О внесении изменений в приказ
Комитета лесного хозяйства и
животного мира Министерства
сельского хозяйства Республики
Казахстан от 25 февраля 2016
года № 58 и 23 мая 2017 года
№171/154

В соответствии с пунктом 4 статьи 45 Закона Республики Казахстан «Об особо охраняемых природных территориях» и пунктом 13 постановления Правительства Республики Казахстан от 7 ноября 2006 года № 1063 для осуществления туристской и рекреационной деятельности и на основании письма Чарынского государственного национального природного парка от 12 февраля 2019 года № 28, **ПРИКАЗЫВАЮ:**

1. Внести в приказ Комитета лесного хозяйства и животного мира от 25 февраля 2016 года № 58 и 23 мая 2017 года №171/154 «Об утверждении паспортов туристских маршрутов Чарынского государственного национального природного парка» следующие изменения:

в паспорте туристских маршрутов Чарынского государственного национального природного парка Комитета лесного хозяйства и животного мира, утвержденном указанным приказом:

в подпункте 2) пункт 3:

«2. по времени действия: Сезонный» слово «сезонный» заменить словом «круглогодичные»

в пункте 6:

«6. Сроки функционирования: Сезонный» слово «сезонный» заменить словом «круглогодичные»

2. Настоящий приказ вводится в действие со дня подписания.

Председатель

К. Рыскельдинов

000886

9. Возможность приложения трапы без экскурсовода

Малый каньон

- КПП- координаты N 043 [REDACTED]
- Вертолетная площадка - [REDACTED]
 - Спуск (перила) координаты N 043, 349119 [REDACTED]
 - Автобусная стоянка координаты N 043, [REDACTED]
 - Смотровая площадка №1 координаты [REDACTED]
 - Смотровая площадка №2 координаты [REDACTED]
 - №1 Достопримечательность (Чайник, М[REDACTED]ы
N 0 [REDACTED] 8197
 - №2 Досто[REDACTED] батыр) координаты
N 043, [REDACTED] 0
 - №3 Досто[REDACTED] координаты N [REDACTED] 23379
- Места отдыха координаты [REDACTED]

5. Протяженность: 13 км, продолжительность [REDACTED], учитывая остановки.

6. Сроки функционирования маршрута: *Круглый год.*

7. Максимальное количество человек в группе: с чем связано ограничение (вместимостью смотровой площадки, нормами рекреационной нагрузки)
Лимит экскурсионных групп на одну неделю или в месяц (рекреационная нагрузка):

Норма рекреационной нагрузки 400 человек в день, 12000 человек в месяц, 144000 человек в год. Не более 40 человек в группе.

8. Допустимые рекреационные нагрузки по различным периодам внутри экскурсионного сезона (в случае необходимости снижение рекреационной нагрузки .в каком то периоде внутри сезонна, например чтобы не допустить беспокойства птиц в период выводки птенцов):

На маршруте нет лимитирующих факторов, норма нагрузки сохраняется на весь период.

9. Возможность прохождения тропы без экскурсовода:

Прохождение по маршруту возможно без экскурсовода, если отдыхающих не интересует содержательная сторона экскурсии, отдыхающие должны строго соблюдать правила посещения и следовать только по обозначенной тропе. При этом в обязательном порядке иметь :

- головной убор;
- солнцезащитные очки;
- не скользкую обувь (кроссовки, кеды, спортивную обувь);
- питьевую воду.
- личную аптечку

На маршруте обозначена КПП, вертолетная площадка 1, смотровая площадка 4, запретная зона для въезда автомашин, сезонное место отдыха, палаточный лагерь, , место для костра, беседка.

10. Особые правила поведения на тропе

-запрещается повреждать природные объекты, аншлаги;

. Постарайтесь вест мусор (свой и чужой) вынести с троп. За это природа скажет Вам спасибо;

- ничего не бросайте и не сливайте в рек, там тоже есть своя жизнь и дайте ей возможность развиваться в чистой сердце;

- не подходить к краю обрыва, не взбираться на скалы во избежание падения, разрушения горных пород, укуса змей, скорпионов и.т.д., не подходить близко к реке, не повреждать растительность

- не писать и не рисовать на камнях, деревьях

- запрещается: разводить костры, ставить мангалы, палатки в не установленных мест ;

- запрещается: ловить рыбу, беспокоить диких животных, а так же разрушать норы гнезда и муравейники.

- идя по тропе или находясь на остановке, не создайте лишнего шума, зря не кричите. Будете вести себя тихо – увидите и услышите больше;

- берите на память о природе тех мест, что Вы посетили, только фотографии и Ваши воспоминания. Это самое ценное, что природа может Вам подарить;

11. Меры безопасности.

Не сходить с тропы, не подходить к краям обрывов, необходимо соблюдать технику безопасности и меры противопожарной безопасности.

Для безопасного спуска вниз каньона спускаться только по оборудован. специальный спускам;

В целях безопасности;

- установлены предупреждающие знаки;

- на КПП имеется аптечка, теоретический материал по оказанию до врачебной медицинской помощи;

- налажена бесперебойная радиосвязь;

- имеется вертолетная площадка.

12. План прохождения маршрута:

Темирлик

№ n/n	Участки маршрута		Протяжен ность, км	Время движения	Время остановок	№ смотровой площадки, пунктов фотографирова ния
	от	до				
1	КПП	река Темирлик	10 шақырым	45 мин	60 мин	№1 №2
Итого:			10	45 мин	60 мин	

Малый каньон

№ n/n	Участки маршрута		Участки маршрута до	Время движения	Время остановок	№ смотровой площадки, пунктов фотографирова ния
	от	до				
1	КПП	Шарын өзені	3 шақырым	45 мин	60 мин	№1 №2
Итого:			3	45 мин	40 мин	

13. Схема маршрута (допускается вклейка типографских изданных карт и схем масштабом не менее 1:200000 с обозначением маршрута).

Схема маршрута показано на прилагаемых чертежах














14. Условные обозначения:













Темирлик

Малый каньон

Условные обозначения

Условные обозначения

-  - Контора парка
-  - Начало маршрута
-  - Направление маршрута
-  - КПП
-  - Вертолетная площадка
-  - Смотровая площадка
-  - Запретная зона для въезда автомашин
-  - Сезонное место отдыха
-  - Алматинская трасса
-  - Темирлик
-  - Место для костра
-  - Конец маршрута
-  - Палаточный лагерь

-  - Контора парка
-  - Начало маршрута
-  - Направление маршрута
-  - КПП
-  - Вертолетная площадка
-  - Смотровая площадка
-  - Запретная зона для въезда автомашин
-  - Сезонное место отдыха
-  - Алматинская трасса
-  - Малый каньон
-  - Место для костра
-  - Конец маршрута

15. Краткая характеристика (описание) маршрута.

Темирлик -Малый каньон находится в 250 км от города Алматы в восточном направлении трасса Алматы – Нарынкол. по трассе Алматы – Нарынкол, проезжаем 44 км от развилки до поселка Аксай. потом сворачиваем налево от села и съезжаем с трассы на грунтовую дорогу и доезжаем до границы Чарынского ГНПП. Во время езды по степям в весеннее время можно увидеть красивую цветущую степь, ощутить приятный аромат цветов. Эта нескончаемая степь таит в себе тысячелетнюю историю казахов, которые сражались за свою землю, чтобы защитить свой народ от нашествия джунгаров и т.п. Тропа имеет туристско-экскурсионный характер. Продолжительность маршрута составляет 4 часа, протяженность 13км. Во время прохождения маршрута внимание экскурсантов обращается на красоту и величие пирамид, замков, башен, скульптур, созданных рукой природы.



16. Краткое описание объектов осмотра по тропе (маршруту) и на смотровых (обзорных) площадках

Темирлик

Интересные геологические достопримечательности находятся неподалеку от горного устья реки Темирлик.

Здесь имеется очень эффектное обнажение офиолитов, являющихся остатком кембрийского палеоокеана, и представленных серпентинизированными пироксенитами, габбро и лиственитами. Темирлик расположена на высоте 939 метров от уровня моря, а длина 10 км. Для отдыхающих на берегу р. Темирлик имеются специализированные места для отдыха и места для разжигания костра. Также по маршруту можно встретить ясен сагдианский,

Это дерево, в возрасте 30 лет достигает высоты 25-30 м., диаметр 280 см. Максимальный возраст ясеня около 300 лет. Крона дерева в молодом возрасте узкая, правильно округлая. В перестойном возрасте огромная. Ствол в благоприятных условиях прямой, в менее благоприятных условиях кривой, двойчатый и даже многовершинный. К почве ясен не требователен, но лучше всего растет на достаточно свежих, даже сырых черноземах, темно-серых суглинках. Плодоносит ясен 15 – 20 лет. Повторяемость урожайности ясеня раз в 3-4 года обильная. Сохранение всхожести семян 3-4 года.



Темирлик

Малый каньон

Малый каньон расположен в пересохшем правом притоке реки Чарын, вблизи горы Бестамак. Малый каньон расположен на разломе земной коры, на высоте 1059 метров над уровнем моря. Высота скал и башен 375 метров. Протяженность каньона длиной 13 км, ширина от 100 до 500 метров. Южный блок сложен породами каменноугольного периода вулканическими лавами и туфами возраст которых около 300 млн. лет. Вблизи разлом расположена Жерловина более молодого вулкана, сложенная плагиоандезитами. В конце пути, на берегу р. Шарын под туранговником можно разместить летние столики-грибочки.



Малый каньон

17. Краткое описание сложных участков маршрута.

Сложных участков в маршруте нет.

18. Возможные стихийные явления и действия группы при их возникновении.

Основными опасными явлениями при прохождении маршрута являются камнепады и осыпи. Поэтому стоит спускаться только по проверенным, оборудованным тропам. Опасность может представлять и осадки. Во время дождя стоит быть осторожнее на спуске, рекомендуется одевать не скользкую, прочную обувь. При тяжелой ситуации для оказания помощи будут подключены структуры районного акимата, ЧС, с которыми заключены договоры.

19. Рекомендации для текста информационного листка к путевке.

Дирекция Чарынского ГНПП убедительно просит Вас соблюдать меры предосторожности на всем пути следования, а именно

- следовать по маршруту*
- иметь головной убор, солнцезащитные очки, удобную обувь,*
- иметь при себе питьевую воду, пакетик для сбора мусора,*
- желательно иметь фотокамеру, так как Вас ожидают*

неизгладимые впечатления.

20. Благоустройство маршрута

На маршруте имеются деревянные скамейки, для отдыха туристов, на тропе установлены указатели, урны. Возле речки Чарын расположена зона отдыха, оборудованная местами для костра.

21. Решение научно-технического совета государственного природного заповедника.

С решением НТС парка №1 от 08.01.2019 года. Было рассмотрено паспорт маршрута и внесено изменение по времени действия от сезонного на круглый год и направить на согласование «Алматинскую областную территориальную инспекцию лесного хозяйства и животного мира» на утверждения в «Комитет лесного хозяйства и животного мира» МСХ РК.

Ответственный за разработку маршрута и оформление паспорта:
Начальник отдела туризма и экологического просвещения -К. Юнусов
Начальник отдела по науке -Ж. Сартбаев
специалист отдела по туризму и
экологического просвещения -М. Акрамов

22. Паспорт составлен в 2017 году в 4экземплярах.

23. Изменения внесены в 2019году на 1,2,5,8 страницах

24. Экземпляры паспорта направлены:

1. Алматинскую областную территориальную инспекцию лесного хозяйства и животного мира.
2. Комитет лесного хозяйства и животного мира МСХ РК



Директор Чарынского ГНПП РГУ  Е. Ахметов
(подпись)

«Согласовано»

М.П.

Руководитель Алматинской областной
территориальной инспекции
лесного хозяйства и животного мира

Т. Б. Мамиев



20 19 г.